

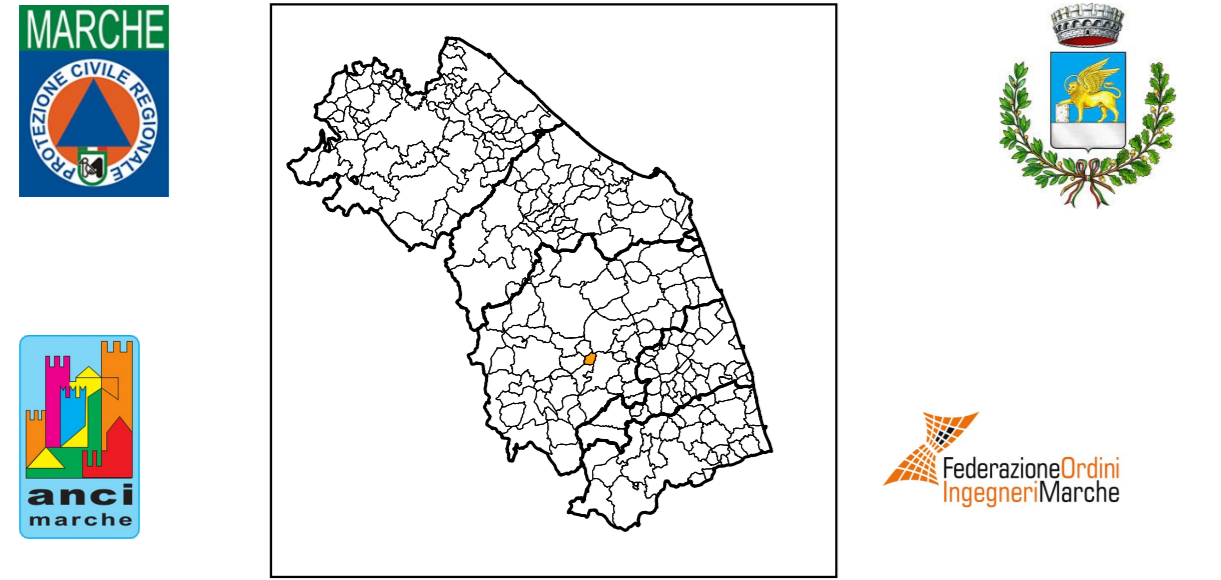


Attuazione dell'articolo 11 della legge 24 giugno 2009, n.77 - OCDCP n.344 del 08/05/2016
 PROGRAMMA REGIONALE DEGLI STUDI E INDAGINI DI MICROZONAZIONE SISMICA - ANNUALITA' 2018

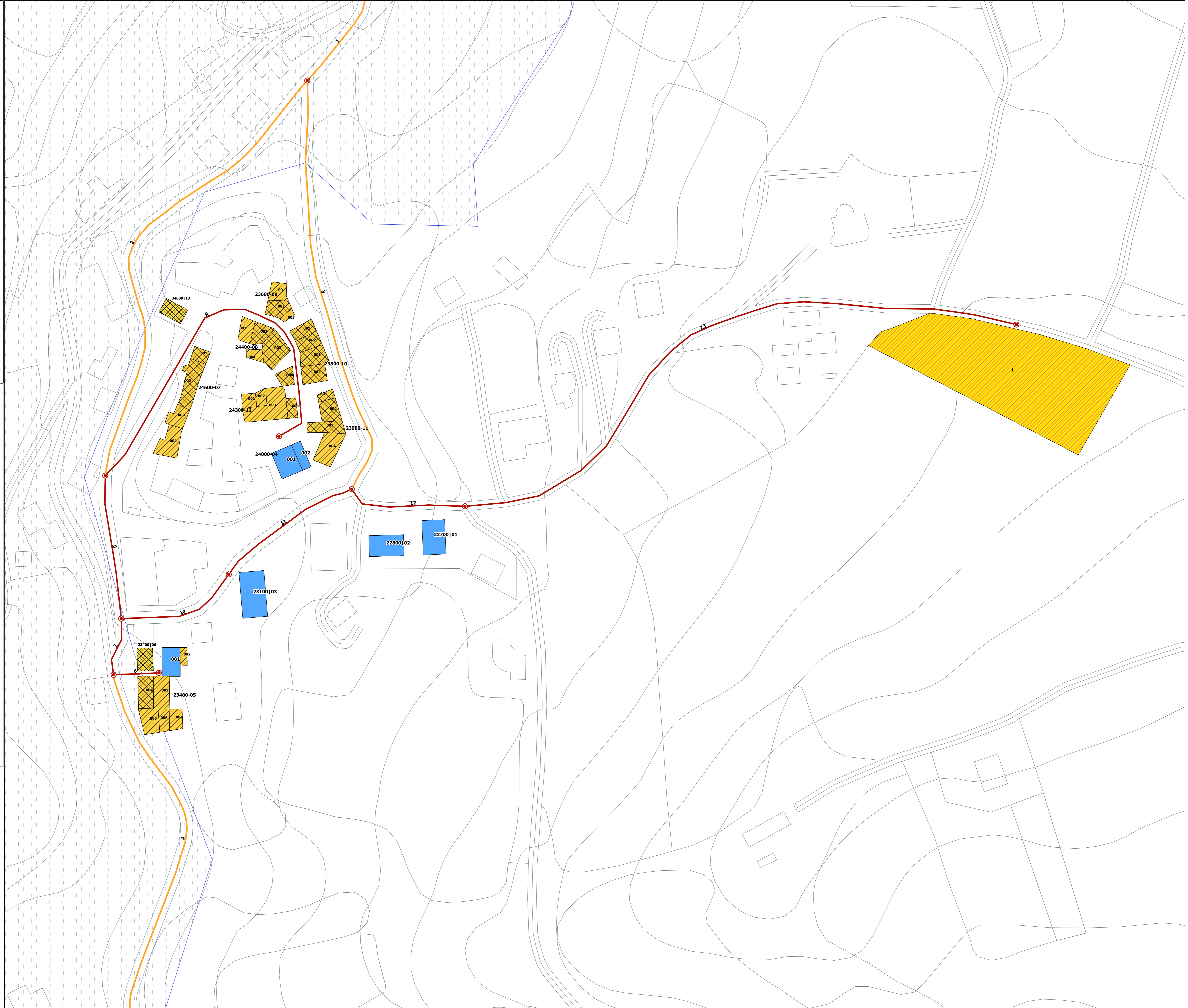
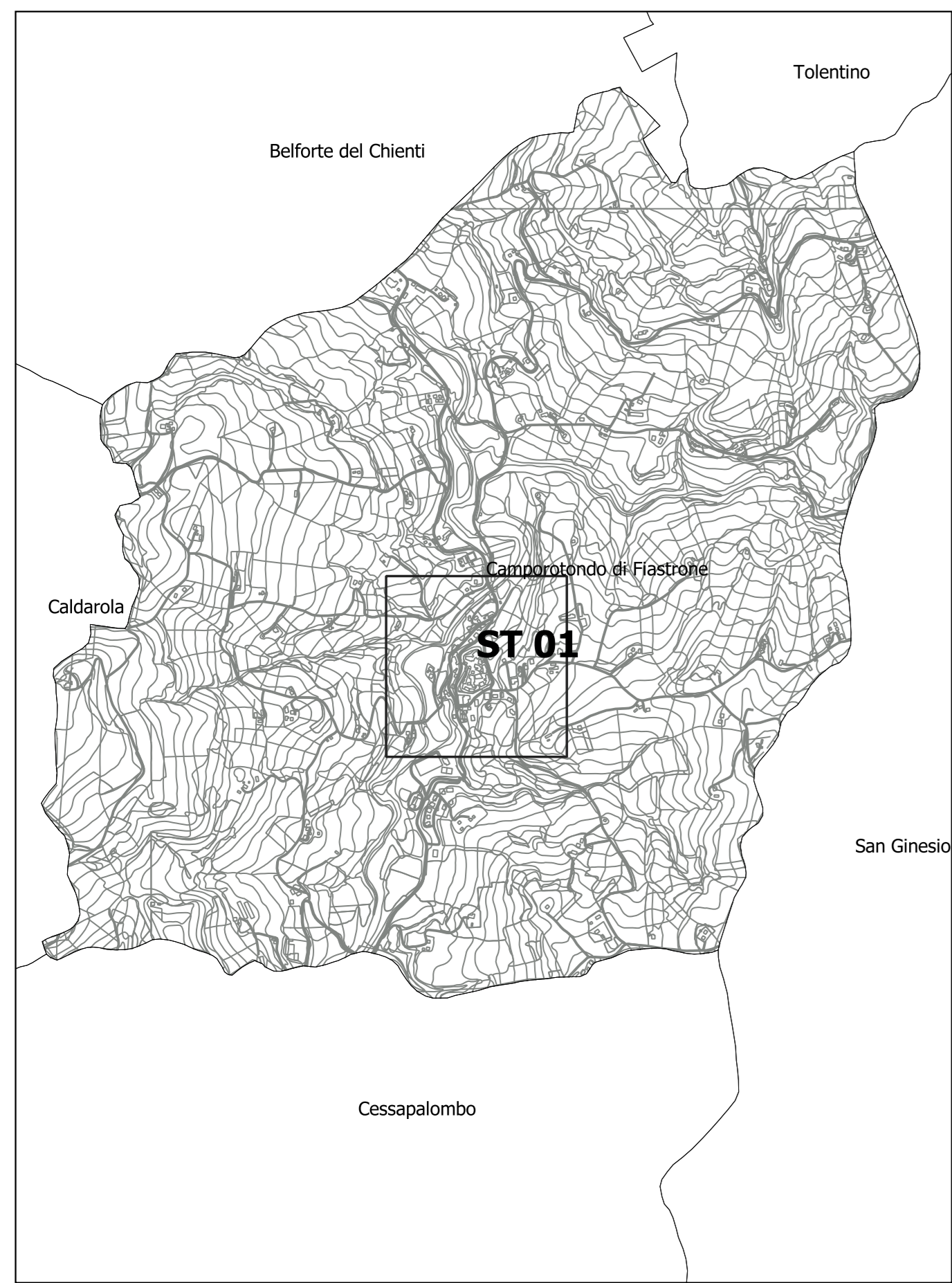
ANALISI DELLA CONDIZIONE LIMITE PER L'EMERGENZA (CLE)

Cartografia generale degli elementi Scala 1:1'000

Regione Marche
 Comune di Camporotondo di Fiastrone (MC)



	Soggetto attuatore	Data
	Dott. Ing. Alessandra Carbonari	
	Collaboratore	
	Dott. Ing. Federico Catinari	Novembre 2018



Legenda
 Codice Provincia: 043
 Codice Comune: 008

- 290 Edificio strategico
- 219 Area di emergenza (AMMASSAMENTO)
- 806 Area di emergenza (RICOVERO)
- 142 Area di emergenza (AMMASSAMENTO - RICOVERO)
- Infrastruttura di accessibilita'
- Infrastruttura di connessione
- 080 Aggregato strutturale interferente
- Unità strutturale interferente appartenente ad un AS
- Unità strutturale non interferente appartenente ad un AS
- Unità strutturale interferente isolata
- Area interessata da esondazione in caso di collasso della diga di Fiastrone (da Piano Comunale di Emergenza di Protezione Civile - Cartografia del rischio idraulico - Novembre 2007

20 0 20 40 60 80 m