



**COMMISSARIO STRAORDINARIO  
RICOSTRUZIONE SISMA - 2016**

Microzonazione Sismica di Livello 3 del Comune di Camporotondo di Fiastrone ai sensi dell'Ordinanza del Commissario Straordinario n. 24 registrata il 15 maggio 2017 al n. 1065

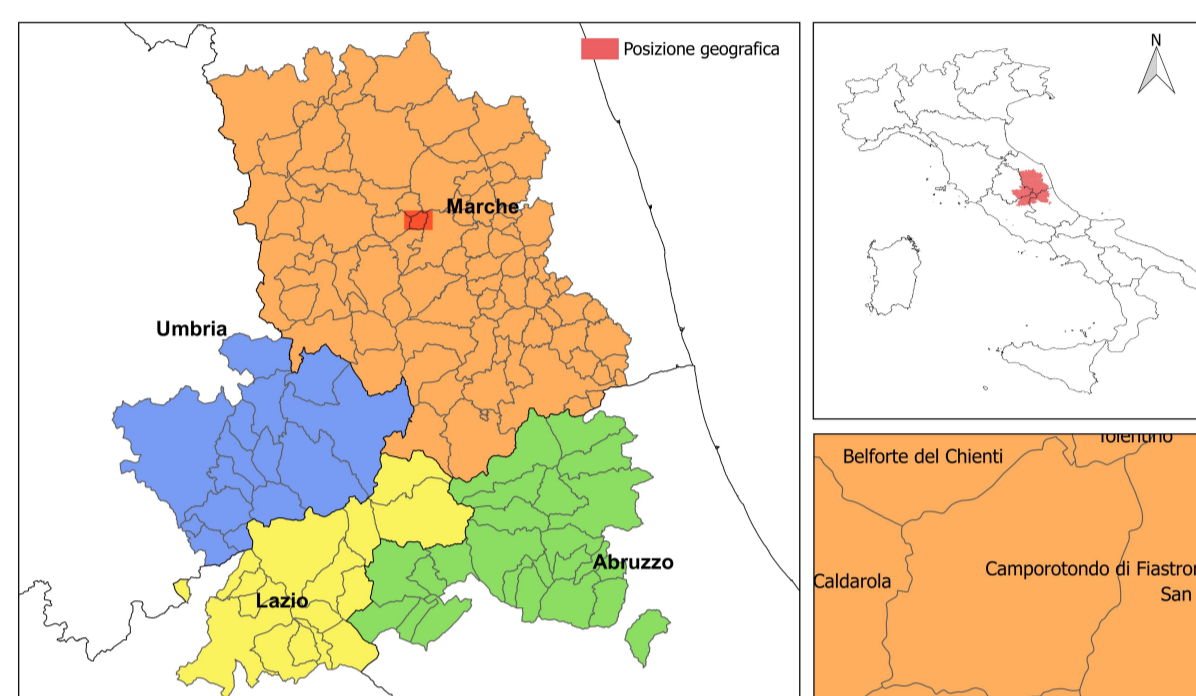
## MICROZONAZIONE SISMICA Carta di microzonazione sismica

**FA 0.1-0.5 s**

Scala 1: 5.000

Regione Marche

Comune di Camporotondo di Fiastrone




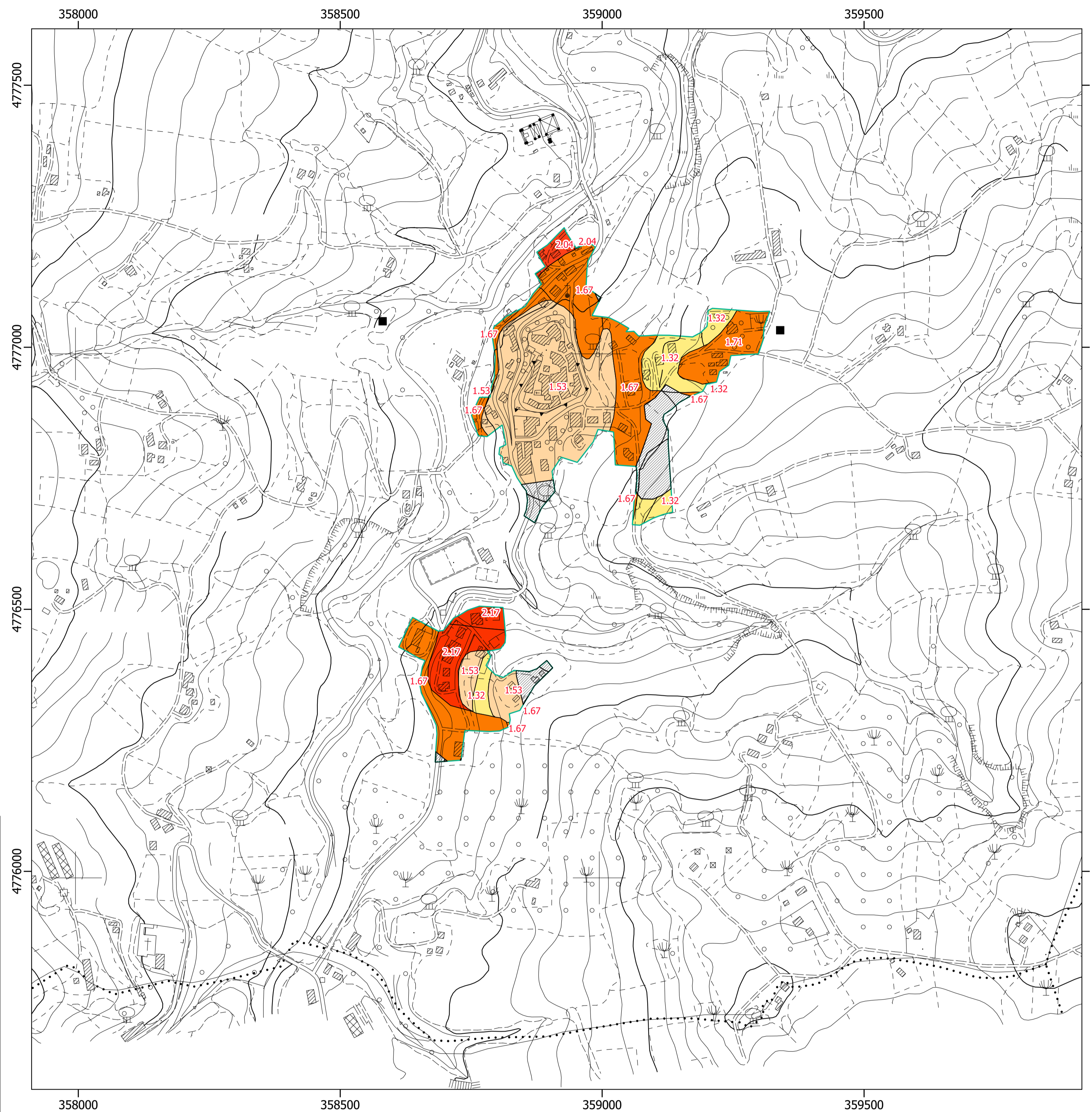
Soggetto realizzatore  
ATP  
Geol. Silvia Paggi  
Geol. Eugenio Pistolesi  
Geol. Dimitri Mazza  
Geol. Angelo Curatolo  
Ing. Roberto Di Girolamo

Data e revisione  
Dicembre 2017

**CENTROMS**  
CENTRO PER LA  
MICROZONAZIONE SISMICA  
E LE SUE APPLICAZIONI

### Legenda

- Zona stabile suscettibile di amplificazioni locali (FA = 1.3 - 1.4)
- Zona stabile suscettibile di amplificazioni locali (FA = 1.5 - 1.6)
- Zona stabile suscettibile di amplificazioni locali (FA = 1.7 - 1.8)
- Zona stabile suscettibile di amplificazioni locali (FA = 1.9 - 2.0)
- Zona stabile suscettibile di amplificazioni locali (FA = 2.1 - 2.2)
- ZA fr - Zona di attenzione per instabilità di versante



Limite aree microzonazione sismica di livello 3

