



COMUNE DI CAMPOROTONDO DI FIASTRONE
PROVINCIA DI MACERATA

PIANO REGOLATORE GENERALE VARIANTE ZONA B2 - VIA CIRCONVALLAZIONE

Tavola aggiornata alle prescrizioni della Conferenza dei Servizi del 05/11/2021

SISTEMA AMBIENTALE

TAVOLA

EN2 - TRASPOSIZIONE PASSIVA
SCHEMA DI RIFERIMENTO PER DIRETTIVE, INDIRIZZI E PRESCRIZIONI DEL SISTEMA AMBIENTALE

A01

TERRITORIO COMUNALE

Ufficio tecnico comunale

SCALA 1:10.000















ing. Caterina PIRANI















DATA Mar. 2013

geom. Pierfederico ZAMPONI

AGG. Nov. 2021

LEGENDA PTC

-  limite confine comunale
-  riserva di naturalità: dorsale carbonatica principale
-  crinale principale
-  reticolo di alimentazione principale delle connessioni interambientali
-  riserva di naturalità locale: dorsale carbonatica secondaria
-  reticolo di alimentazione secondaria ed area di protezione
-  area di filtro del serbatoio idrico delle dorsali carbonatiche
-  area e reticolo di scambio delle dorsali
-  area di riequilibrio idrogeologico
-  area collinare di microconnessione
-  microconnessioni locali principali: crinali
-  microconnessioni locali secondarie: corsi d'acqua
-  connessioni interambientali principali (Chienti, Potenza, Esino, Nera)
-  connessioni interambientali secondarie

LEGENDA	RIF.	SIMBOLOGIA	NTA PRG
LIMITE AMMINISTRATIVO COMUNALE			
CENTRI EDIFICATI TESSUTI STORICI (Zone A D.M. 1444/68)			
Centri storici e relativi contesti dei maggiori nuclei	A		art. 29
Aree a parcheggio all'interno dei centri storici	A-P		art. 29
CENTRI EDIFICATI URBANI E RURALI: TESSUTI TRASFORMATI (Zone B D.M. 1444/68)			
Aree parzialmente edificate in cui sono previsti aumenti di volume e nuove costruzioni con destinazioni d'uso prevalentemente residenziali	B2		art. 31
Aree parzialmente edificate in cui sono previsti aumenti di volume e nuove costruzioni con destinazioni d'uso prevalentemente turistiche-ricettive	B3		art. 31
Aree parzialmente edificate in cui sono previsti aumenti di volume e nuove costruzioni con destinazioni prevalentemente artigianali e produttive	B5		art. 31
TESSUTI IN TRASFORMAZIONE			
ZONE DI ESPANSIONE RESIDENZIALE (Zone C D.M. 1444/68)			
Aree destinate a nuove espansioni prevalentemente residenziali	C1		art. 31bis
Aree destinate a nuove espansioni prevalentemente residenziali con lottizzazioni convenzionate in corso d'attuazione	C2		art. 31bis
ZONE PER INSEDIAMENTI PRODUTTIVI (Zone D D.M. 1444/68)			
Aree di espansione industriale	D1		art. 32
ZONE PER ATTREZZATURE ED IMPIANTI D'INTERESSE GENERALE (Zone F D.M. 1444/68)			
Piazze, parcheggi e soste plain air	F2		art. 33
Verde pubblico ed impianti sportivi	F3		art. 33
ZONE PER ATTREZZATURE ED IMPIANTI D'INTERESSE GENERALE DI PROPRIETA' PRIVATA (Zone F D.M. 1444/68)			
Complessi scolastici e relative pertinenze	F6		art. 34
Impianti sportivi a servizio dei plessi scolastici	F6A		art. 34
AREE ATTREZZATE PER ESIGENZE DI PROTEZIONE CIVILE	Fpc		art. 33

